

R	Z	M	U	T	T	E	R	S	B	E	R	G	B	A	H	N	G	R	A	G	G	A	L
W	S	R	B	J	P	M	F	W	Ü	X	G	P	L	B	F	W	T	N	V	A	C	W	O
S	T	A	D	T	R	Z	G	E	R	I	C	H	T	D	B	K	N	G	A	M	S	Z	R
R	A	B	N	L	P	W	S	T	S	W	V	Z	P	B	M	S	D	K	L	S	M	P	Ü
T	D	A	V	E	N	N	A	S	B	S	U	C	H	A	R	D	R	P	L	F	N	L	N
Z	T	W	B	V	P	L	H	N	V	F	W	B	P	L	K	J	O	R	V	R	S	W	S
M	B	E	Z	I	R	K	V	W	R	Z	P	B	G	J	B	C	B	M	C	E	B	G	F
K	R	T	Q	S	V	M	B	A	H	N	H	O	F	F	L	W	E	P	C	I	J	M	D
P	U	L	P	N	W	M	L	N	P	T	R	B	P	G	U	P	R	A	T	H	A	U	S
W	N	R	Z	A	L	P	E	N	S	T	A	D	T	B	D	K	E	S	W	E	R	T	Z
F	N	M	P	L	M	P	G	W	H	T	Z	O	C	W	E	L	S	S	P	I	T	Z	E
H	E	N	W	V	P	L	D	S	V	N	M	R	B	R	N	Z	R	F	N	T	B	N	V
M	N	Ü	Z	I	D	E	R	S	C	A	L	F	E	N	Z	S	T	R	B	H	I	L	L
L	C	R	W	E	B	K	P	W	S	X	T	G	H	R	T	B	O	F	W	P	B	K	L
Z	L	A	U	R	E	N	T	I	U	S	G	M	R	Ö	T	S	R	S	B	W	R	G	P

## Begriffe:

Alpenstadt

Alfenz

Alvier

Bahnhof

Bezirk

Bludenz

Bürs

Davenna

Elsspitze

Gams

Gamsfreiheit

Gericht

Ill

Laurentius

Lorüns

Muttersbergbahn

Nüziders

Obdorf

Oberes Tor

Raggal

Rathaus

Stadt

Stadtbrunnen

Suchard

M	U	T	T	E	R	S	B	E	R	G	B	A	H	N	N	B	R	A	U	E	R	E	I
O	R	T	K	P	B	M	C	W	E	T	R	J	L	P	R	S	V	B	K	L	A	X	N
N	Ü	Z	I	D	E	R	S	F	M	I	T	T	E	L	A	L	T	E	R	H	D	D	N
T	R	V	H	P	B	D	T	G	I	F	Q	N	T	P	N	B	R	D	C	B	I	R	E
I	L	L	S	B	Ö	G	A	H	S	C	D	T	H	Z	B	R	U	N	N	E	N	W	R
K	W	A	C	G	P	L	D	N	E	Y	A	G	B	V	B	H	N	J	M	K	P	Z	B
E	X	U	K	W	S	V	T	K	L	P	V	H	E	L	S	S	P	I	T	Z	E	G	R
L	O	R	Ü	N	S	M	B	L	U	D	E	N	Z	R	P	G	T	Z	C	V	W	V	A
V	T	E	Z	K	P	B	R	B	H	G	N	W	I	F	O	B	D	O	R	F	B	H	Z
K	I	N	D	E	R	G	A	R	T	E	N	Y	R	V	R	T	P	K	A	G	B	T	Z
C	R	T	D	F	H	D	N	G	J	P	A	S	K	H	T	A	L	Z	T	B	A	P	S
Z	B	I	N	G	S	R	D	J	B	R	T	Z	H	N	V	G	B	M	H	N	H	R	T
N	D	U	B	J	L	R	S	C	Ü	F	A	R	L	B	E	R	G	B	A	H	N	W	A
K	C	S	D	V	G	N	J	M	R	V	R	F	V	G	H	P	K	V	T	Z	C	W	D
C	V	B	N	G	Y	M	N	A	S	I	U	M	Q	A	L	P	E	N	S	T	A	D	T

## Begriffe:

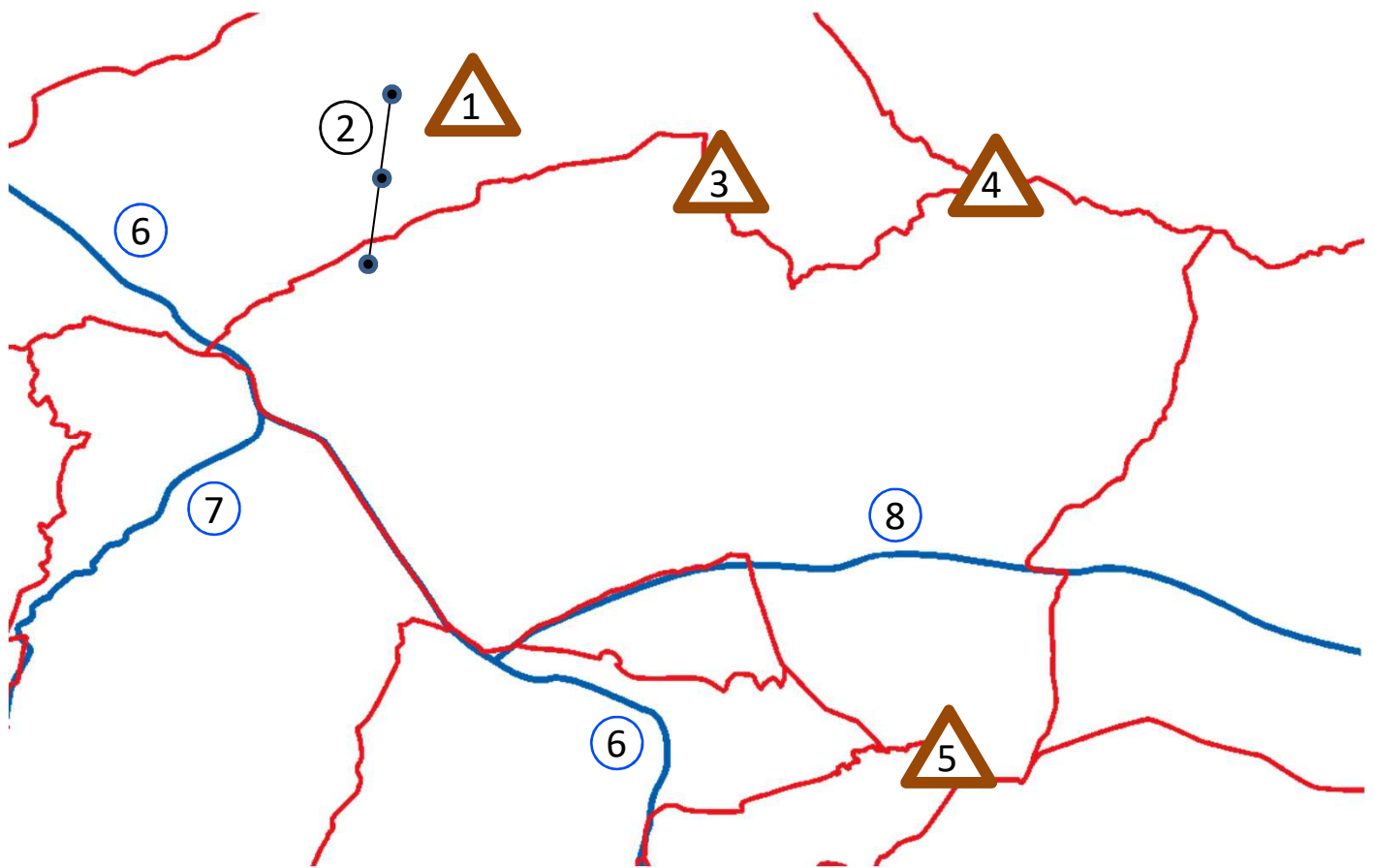
Alpenstadt  
Arlbergbahn  
Bahn  
Bezirk  
Bings  
Bludenz  
Böga  
Brauerei  
Brunnen

Bürs  
Davenna  
Elsspitze  
Gymnasium  
ILL  
Innerbraz  
Kindergarten  
Laurentius  
Lorüns  
Mittelalter  
Montikel

Muttersbergbahn  
Nüziders  
Obdorf  
Radin  
Rathaus  
Remise  
Sport  
Stadt  
Stadtbrand  
Tal

# Benenne Berge, Flüsse und eine Seilbahn!

Bludenz



① Muttersberg

⑤ St. Anton

② Muttersbergbahn

⑥ Ill

③ Elsspitze

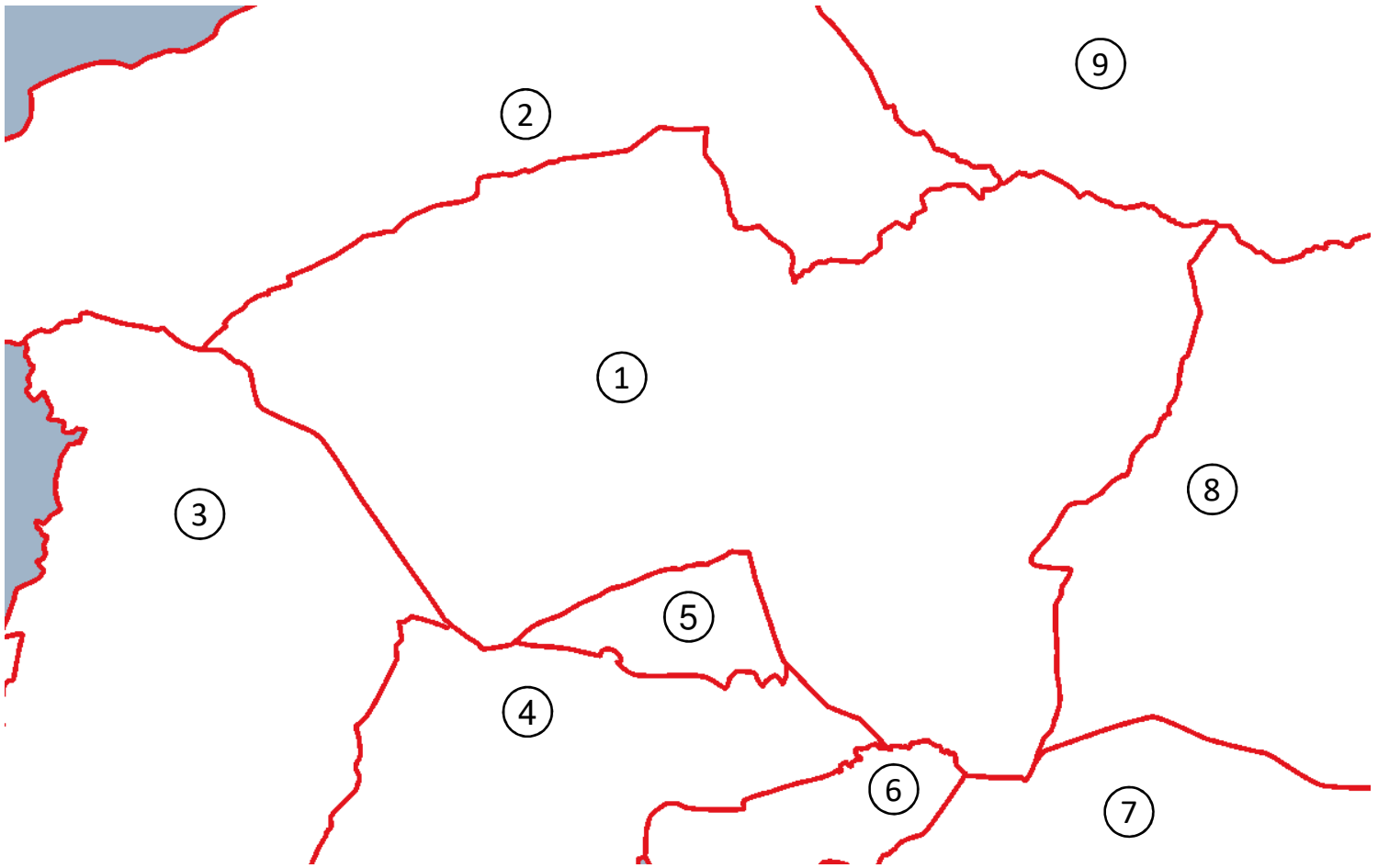
⑦ Alvier

④ Gamsfreiheit

⑧ Alfenz

# Benenne die Orte

# Bludenz



① Bludenz

⑥ St. Anton

② Nüziders

⑦ Bartholomäberg

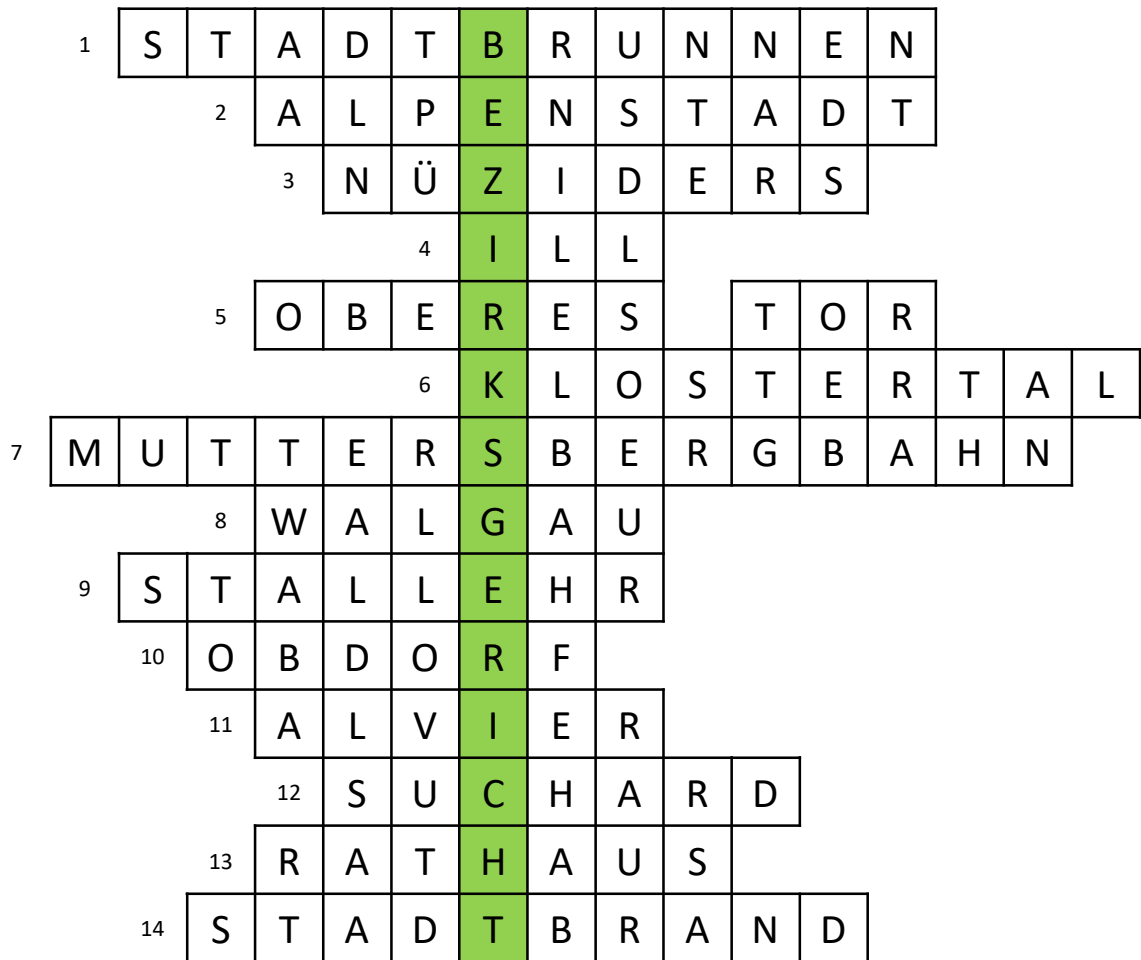
③ Bürs

⑧ Innerbraz

④ Lorüns

⑨ Raggal

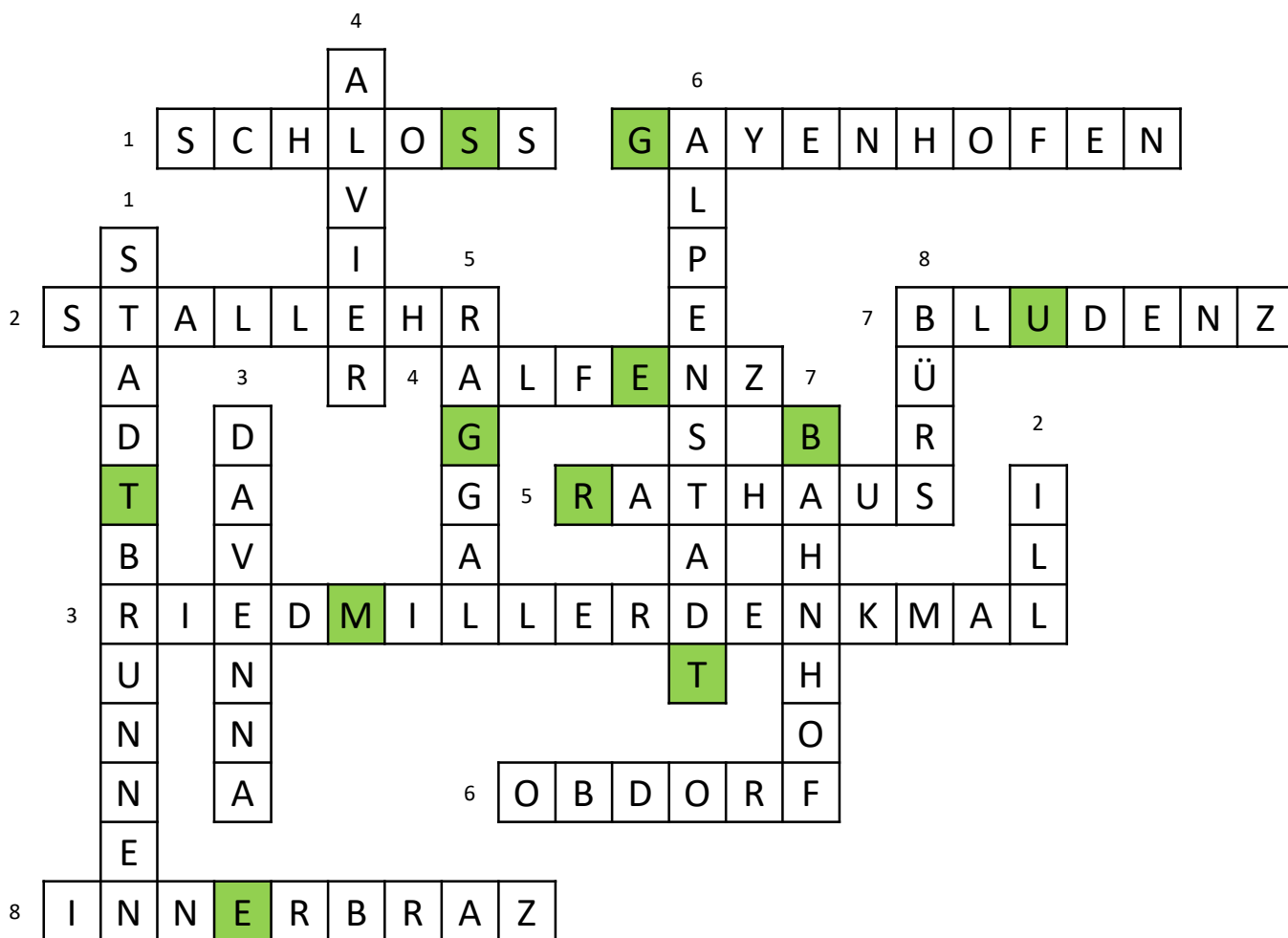
⑤ Stallehr



1. Erbaut 1730, steht in der Fußgängerzone, ein Teil von ihm zeigt den Hl. Nepomuk
2. Bezeichnung für Bludenz, bezieht sich auf die Lage inmitten dieses europäischen Gebirges
3. Nachbarort im Westen
4. Grenzfluss zwischen Bludenz und Bürs
5. Mittelalterliche Öffnung der Stadtmauer
6. Tal von Bludenz nach Osten
7. Verkehrsmittel auf den Hausberg der Stadt
8. Talschaft von Bludenz nach Westen
9. Nachbarort im Süden
10. Ortsteil im Nordwesten der Stadt
11. Nebenfluss der Ill, aus dem Brandnertal kommend
12. Ursprünglicher Name der Schokoladefabrik
13. Amtsgebäude, das 1974 eingeweiht wurde
14. Zerstörte die Stadt 1491

# Kreuzwörterrätsel (Nr. 2)

# Bludenz



Lösungswort:

MUTTERSBERG

## waagerecht:

1. Eines der Wahrzeichen der Stadt
2. Nachbarort von Bludenz
3. Statue für einen Freiheitskämpfer
4. Fluss im Gemeindegebiet
5. Amtssitz des Bürgermeisters
6. Beliebtes Wohngebiet in Bludenz
7. Name der Stadt
8. Nachbarort im Klostertal

## senkrecht:

1. Wasserspender mit dem Hl. Nepomuk
2. Grenzfluss zu Bürs
3. Berg der Verwallgruppe
4. Fluss, der aus dem Brandnertal kommend in die Ill mündet
5. Nachbarort im Großen Walsertal
6. Wie wird Bludenz noch genannt?
7. Hier fahren Züge ein und aus
8. Nachbarort im Süden

1. Die St. Laurentius-Kirche und [Schloss Gayenhofen] sind die Wahrzeichen der Stadt Bludenz.
2. Im Schloss ist seit 1963 die [Bezirkshauptmannschaft] untergebracht.
3. In den Räumen der ehemaligen Wächterwohnung beim [Oberen Tor] ist seit 1922 das Bludener Heimatmuseum untergebracht.
4. Der [Stadtbrunnen] mit dem Hl. Nepomuk entstand um 1730.
5. Aufgrund der schönen Hanglage wurde das [Obdorf] ein bevorzugtes Wohngebiet.
6. Bekannt wurde die Suchard Fabrik vor allem durch die Produktion der [Milka] – Schokolade (lila Kuh).
7. Die moderne Kabinenseilbahn kann bis zu 1000 Personen pro Stunde auf den [Muttersberg] bringen.
8. Heute sind im Kloster [St. Peter] auch ein Kindergarten, eine Volksschule sowie ein Pilgerzentrum untergebracht.

# Orte erkennen (Nr. 1)

# Bludenz

- ① Bezirksgericht
- ② Bundesschulzentrum
- ③ Hl. Kreuz-Kirche
- ④ Kloster St. Peter
- ⑤ Muttersbergbahn
- ⑥ Wahrzeichen
- ⑦ Rathaus
- ⑧ Riedmillerdenkmal



2



7



4



1



3



6



5



8



## Orte erkennen (Nr. 2)

## Bludenz



Riedmillerdenkmal



Hl. Kreuz-Kirche



Bundesschulzentrum



Bahnhofsanlage



Wahrzeichen



Oberes Tor



Bezirksgericht Bludenz



Muttersbergbahn



Val Blu

1. In welchem Tal liegt das Zentrum von Bludenz?
  - a) Klostertal
  - b) Montafon
  - c) Brandnertal
  - d) **Walgau**
2. Wie heißt der Gebirgszug nördlich von Bludenz?
  - a) Rätikon
  - b) Verwall
  - c) **Walserkamm**
  - d) Silvretta
3. Welcher Fluss bildet die natürliche Grenze zu Bürs?
  - a) Alvier
  - b) **Ill**
  - c) Lutz
  - d) Alfenz
4. Wie heißt das Schwimmbad von Bludenz?
  - a) Costa Dor
  - b) Aqua Bin
  - c) **Val Blu**
  - d) Mare Run
5. Wie heißt der berühmte Freiheitskämpfer, dem ein Denkmal an der Werdenberger Straße gewidmet ist, mit Nachnamen?
  - a) Andreas Hofer
  - b) **Bernhard Riedmiller**
  - c) Sigmund Nachbaur
  - d) Anton Schneider

6. Welche Nachbargemeinde von Bludenz liegt im Klostertal?  
a) St. Anton  
b) Innerbraz  
c) Nüziders  
d) Bürs
7. Welcher Berg liegt auf dem Gemeindegebiet von Bludenz?  
a) Schesaplana  
b) Gamsfreiheit  
c) Mittagsspitze  
d) Breithorn
8. Auf welchen Berg führt von Bludenz aus eine Seilbahn?  
a) Davenna  
b) Muttersberg  
c) Elsspitzen  
d) Gamsfreiheit
9. Welcher Ortsteil von Bludenz grenzt an Nüziders?  
a) Obdorf  
b) Rungelin  
c) Radin  
d) Außerbraz
10. Nach welchem Heiligen ist eines der Wahrzeichen der Stadt Bludenz benannt?  
a) Sankt Peter  
b) Sankt Nepomuk  
c) Sankt Laurentius  
d) Sankt Konrad

1. Die Stadt Bludenz hat sich zum Hauptort im [Süden] Vorarlbergs entwickelt.
2. Das Zentrum der Stadt Bludenz liegt im [Walgau] .
3. Die St. Laurentius-Kirche und Schloss Gayenhofen sind die Wahrzeichen der Stadt [Bludenz] .
4. Das Wappen von Bludenz zeigt in einem silbernen Schilde ein schwarzes, steigendes gegen rechts gewendetes [Einhorn] .
5. Das Obere Tor ist ein [Stadttore] der ehemaligen mittelalterlichen Stadtmauer.
6. Ein Großteil der [Altstadt] ist Fußgängerzone.

## Verbinde die Lösungsteile!

- |    |       |       |
|----|-------|-------|
| 1. | Sü    | denz  |
| 2. | Wal   | tor   |
| 3. | Blu   | den   |
| 4. | Ein   | gau   |
| 5. | Stadt | stadt |
| 6. | Alt   | horn  |

1. Die Alpenstadt Bludenz ist auch **[Bezirkshauptstadt]** .
2. Bludenz ist von drei Gebirgsstöcken umgeben. Zwischen dem Klostertal und dem Eingang ins Montafon erhebt sich die **[Verwallgruppe]** .
3. Die St. Laurentius-Kirche und Schloss **[Gayenhofen]** sind die Wahrzeichen der Stadt Bludenz.
4. Es wird angenommen, das die **[Stadterhebung]** im Jahr 1274 stattfand.
5. Bemerkenswert sind die **[Laubengänge]** oder „Böga“ in der Mühlgasse und Werdenbergerstraße in Bludenz.

## Verbinde die Lösungsteile!

- |    |       |       |       |       |
|----|-------|-------|-------|-------|
| 1. | Be    | en    | grup  | ge    |
| 2. | Ver   | zirks | gän   | pe    |
| 3. | Gay   | wall  | haupt | fen   |
| 4. | Stadt | ben   | he    | stadt |
| 5. | Lau   | er    | ho    | bung  |

## Silbentrennung 3

Verbinde die Silben

## Bludenz

1. Bludenz ist von drei Gebirgsstöcken umgeben. Im **[Norden]** begrenzt das Lechquellengebirge den Talkessel.
2. Das **[Rathaus]** wird 1974 anlässlich der 700-Jahrfeier der Stadterhebung seiner Bestimmung übergeben.
3. Im Gebäude des Bludener **[Gerichts]** befinden sich auch das Grundbuch und das Bezirkspolizeikommando.
4. Bludenz besaß drei Stadttore: Oberes Tor, **[Bürser]** Tor und Montafoner Tor.
5. Das Wappen zeigt in einem silbernen **[Schilde]** ein schwarzes, steigendes gegen rechts gewendetes Einhorn.

1. Nor ser
2. Rat den
3. Ge de
4. Bür richts
5. Schil haus

# Silbentrennung 4

# Bludenz

Verbinde die Silben

1. Die Stadt Bludenz wird auch **[Alpenstadt]** genannt.
2. Bludenz ist von drei Gebirgsstöcken umgeben. Im Süden bildet der **[Rätikon]** die Begrenzung.
3. Das Zentrum der Stadt Bludenz liegt im Walgau, die Siedlungen Brunnenfeld, Bings und Außerbraz im **[Klostertal]** .
4. Die St. Laurentius-Kirche und Schloss Gayenhofen sind die **[Wahrzeichen]** der Stadt Bludenz.
5. Der **[Stadtbrunnen]** mit dem hl. Nepomuk entsteht um 1730.

- |    |       |      |       |
|----|-------|------|-------|
| 1. | Al    | ti   | chen  |
| 2. | Rä    | zei  | stadt |
| 3. | Klos  | pen  | tal   |
| 4. | Wahr  | brun | kon   |
| 5. | Stadt | ter  | nen   |