

P	F	C	L	H	E	I	M	A	T	M	U	S	E	U	M	Z	M	N	M	S	V	D	I
J	R	N	D	W	H	F	W	T	W	U	W	S	L	L	A	V	Y	P	K	I	C	N	N
M	L	S	T	A	U	M	A	U	E	R	P	A	T	R	G	A	R	G	E	L	L	E	N
A	P	I	Y	T	Z	O	X	C	B	E	N	L	K	K	H	K	T	O	B	V	B	K	E
I	L	L	B	G	T	N	O	E	N	R	T	L	R	P	L	W	J	L	U	R	P	B	R
S	L	B	I	A	V	T	A	N	Z	L	A	U	B	E	L	H	M	M	R	E	W	L	B
Ä	W	E	F	S	B	A	C	E	E	A	I	T	E	T	V	O	B	A	K	T	R	S	E
ß	Z	R	H	C	M	F	O	R	S	T	W	I	R	T	S	C	H	A	F	T	B	M	R
X	V	A	S	H	L	O	Z	G	X	S	S	R	G	R	K	H	D	L	H	A	G	R	G
M	Q	B	C	U	N	N	P	I	W	C	R	S	B	S	T	J	G	K	B	S	S	W	W
N	P	B	K	R	Y	E	T	E	F	H	G	B	A	T	X	O	J	C	F	T	V	R	N
Z	L	A	N	N	Q	R	Y	X	H	A	U	M	U	W	V	C	K	T	R	A	C	H	T
I	P	U	B	T	W	B	B	H	L	U	L	B	X	R	U	H	X	W	T	U	P	G	C
M	N	C	M	W	H	A	Y	Ö	H	Z	F	P	B	S	T	A	W	A	L	S	E	R	W
B	I	E	L	E	R	H	Ö	H	E	P	R	K	Z	V	R	F	N	M	D	E	N	T	T
A	M	B	T	L	H	N	M	E	R	B	E	R	G	B	A	U	M	U	S	E	U	M	L

Begriffe:

Bergbau

Bergbaumuseum

Bielerhöhe

Energie

Forstwirtschaft

Gargellen

Gaschurn

Golm

Hochjoch

Heimatismuseum

Höhe

Ill

Innerberg

Latschau

Maisäß

Montafonerbahn

Mure

Silberabbau

Silvrettastausee

Staumauer

Tanzlaube

Tracht

Walser

Zimba

A	B	A	R	T	H	O	L	O	M	Ä	H	B	E	R	G	S	V	A	L	L	Ü	L	A
V	M	U	S	D	O	S	A	V	M	K	L	T	N	D	A	M	P	Ö	N	H	J	N	S
B	R	ß	W	N	C	L	W	H	R	D	S	W	E	M	N	L	P	Z	M	F	S	G	G
P	D	E	S	N	H	K	I	N	N	E	R	F	R	A	T	T	E	J	O	P	K	L	A
Ü	S	R	L	Z	A	N	N	T	F	D	N	V	G	B	S	C	T	F	N	M	O	L	R
O	A	F	S	A	L	P	E	N	W	S	C	Y	I	H	C	L	F	R	T	R	P	S	G
B	F	R	S	M	P	P	Ä	T	G	H	S	D	E	R	H	N	S	T	A	U	S	E	E
E	R	A	L	P	E	V	S	P	O	R	A	Ü	G	M	I	N	K	P	F	D	M	S	L
R	N	T	S	W	N	H	J	R	F	M	B	Y	E	H	E	F	D	T	O	G	N	L	L
V	B	T	L	P	S	N	B	S	R	S	Q	N	W	T	R	O	D	U	N	D	T	R	E
E	V	E	R	F	T	V	P	I	Z	M	B	U	I	N	K	L	D	F	R	C	V	W	N
R	P	W	M	K	R	Y	D	O	P	M	P	Z	N	T	M	D	V	E	R	M	U	N	T
M	U	R	E	N	A	B	G	A	N	G	D	L	N	H	Z	J	N	M	F	R	L	D	A
U	M	D	L	L	ß	F	R	D	K	J	L	S	U	L	Z	F	L	U	H	L	B	V	L
N	H	L	Ü	N	E	R	S	E	E	B	L	K	N	H	G	P	L	Z	Ä	S	E	W	Y
T	G	M	N	K	Ö	W	S	D	Q	T	Z	V	G	A	R	F	R	E	S	C	H	A	C

Begriffe:

Alpen

Alpe Spora

Außerfratte

Bartholomähberg

Energiegewinnung

Gantschier

Garfrescha

Gargellental

Hochalpenstraße

Innerfratte

Kops

Lawine

Lünersee

Montafon

Murenabgang

Obervermunt

Piz Buin

Rodund

Stausee

Sulzfluh

Vallüla

Vermunt

S	I	L	V	R	E	T	T	A	H	O	C	H	A	L	P	E	N	S	T	R	A	ß	E
T	D	H	L	P	W	R	T	L	C	B	J	T	P	O	B	H	Z	F	C	D	W	K	P
R	G	M	E	L	K	A	L	P	E	B	N	P	R	R	Ä	T	I	K	O	N	R	L	N
G	H	O	D	I	N	C	D	E	Z	S	C	B	S	Ü	Z	O	H	N	K	W	F	A	J
A	P	N	G	T	F	H	V	N	T	C	H	E	G	N	L	U	Z	V	P	I	C	T	H
L	N	T	B	Z	G	T	K	L	R	H	K	R	D	S	K	R	G	E	L	L	V	S	Z
L	R	A	M	R	Z	P	C	P	D	W	T	G	V	B	N	I	V	R	Z	L	N	C	P
E	S	F	R	E	M	D	E	N	V	E	R	K	E	H	R	S	A	M	T	P	J	H	L
N	V	O	R	M	U	W	L	G	K	I	P	A	V	G	N	M	K	U	N	K	V	A	M
K	W	N	P	H	R	D	P	B	J	Z	I	M	B	A	L	U	M	N	G	M	A	U	W
I	M	R	G	K	E	C	V	H	M	Z	K	M	W	G	Z	S	H	T	C	H	N	B	A
R	L	S	T	K	A	N	T	O	N	H	M	L	P	V	B	N	N	S	D	R	D	S	L
C	R	D	T	N	T	V	B	J	P	M	O	N	T	A	F	O	N	E	R	H	A	U	S
H	P	T	I	R	O	L	S	Q	V	Z	M	P	J	R	V	W	Y	E	W	Z	N	J	E
H	P	V	R	C	M	R	W	I	N	T	E	R	S	P	O	R	T	B	K	Z	S	P	R

Begriffe:

Alpen

Bergkamm

Fremdenverkehrsamt

Ill

Latschau

Litz

Lorüns

Melkalpe

Montafon

Montafonerhaus

Mure

Rätikon

St. Anton

St. Gallenkirch

Schweiz

Silvrettahochalpenstraße

Tirol

Tourismus

Tracht

Vandans

Vermuntsee

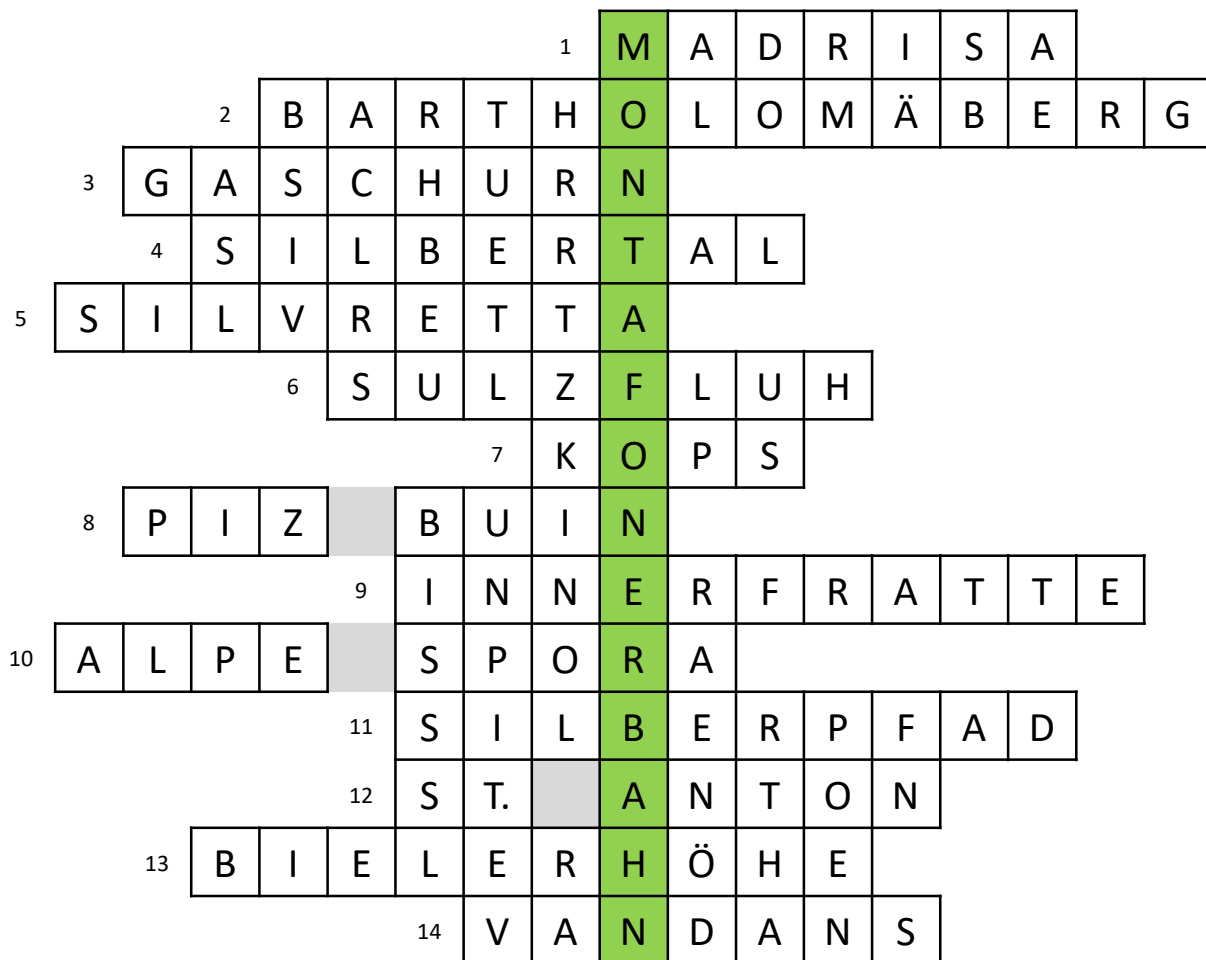
Walser

Wintersport

Zimba

Kreuzworträtsel (Nr. 1)

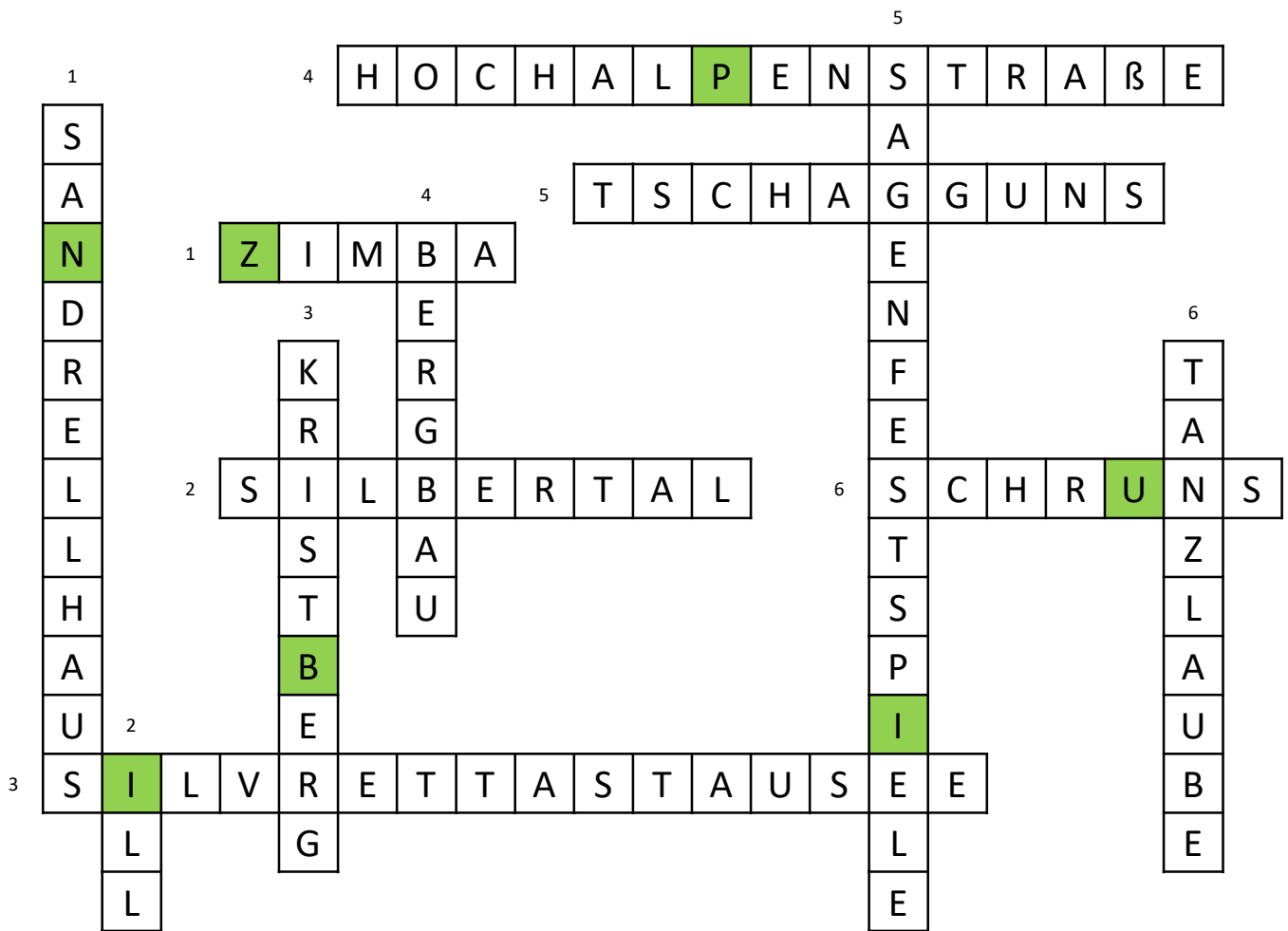
Montafon



1. Grenzberg im Montafon zur Schweiz
2. Ort im Norden des Montafons
3. südlichste Gemeinde Vorarlbergs
4. Die Freilichtbühne befindet sich in diesem Ort.
5. südlichstes Gebirge Vorarlbergs
6. Grenzgipfel zwischen Montafon und Graubünden (Schweiz)
7. Stausee im Silvrettagebirge
8. Höchster Berg Vorarlbergs
9. Gegenstück zur Außerfratte
10. Melkalpe im Gauertal
11. Am Kristberg, 2,5 km lang, mit interaktiven Stationen zum Bergbau
12. Gemeinde am Eingang zum Montafon
13. Gemeindegebiet Schweizer Tor im Rätikon, Schesaplana, Lünersee
14. Gemeinde, die an St. Anton und Tschagguns grenzt

Kreuzwortwätzel (Nr. 2)

Montafon



Lösungswort:

P I Z

B U I N

waagerecht:

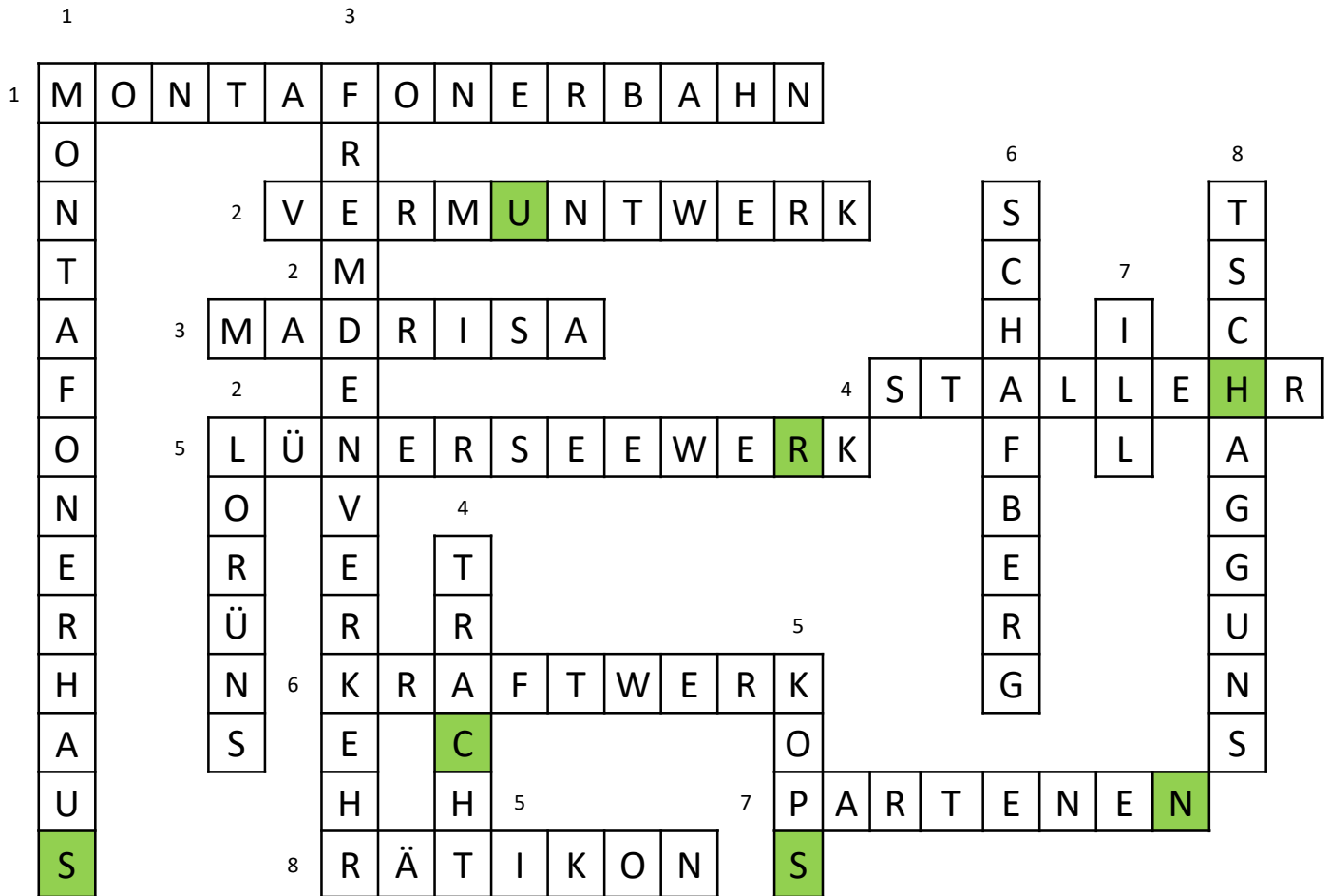
- 2.643 m hoher Berg
- Größtes Seitental der Ill im Montafon
- Stausee auf der Bielerhöhe
- Verbindung Montafon und Paznauntal (Tirol)
- Ortschaft gegenüber von Schruns
- Hauptort des Tales

senkrecht:

- Ältestes rätoromanisches Bauernhaus
- Hauptfluss, entspringt am Ochsentaler Gletscher
- Hier befindet sich der Silberpfad
- Schwere Arbeit unter Tage
- Aufführung auf der Freilichtbühne
- Ehemaliger Versammlungsort neben der Pfarrkirche Gaschurn

Kreuzwortwätzel (Nr. 3)

Montafon



Lösungswort:

SCHRUNS

waagerecht:

1. Verkehrsmittel auf Schienen
2. Wasserkraftwerk in Gaschurn
3. Berg in St. Gallenkirch an der Schweizer Grenze
4. Gemeinde, gehörte kurzzeitig zu Bludenz
5. Wasserkraftwerk in Tschagguns
6. Industrielle Anlage zur Stromerzeugung
7. Ortsteil von Gaschurn
8. Gebirge im Westen des Tals

senkrecht:

1. Traditionelles Haus aus Stein und Holz
2. Gemeinde die geographisch den Eingang zum Montafon bildet
3. Anderes Wort für Tourismus
4. Traditionelle Kleidung
5. Stausee in Gaschurn
6. Schigebiet Gargellen
7. Hauptfluss des Montafons
8. in diesem Ort steht eine Schisprunganlage

1. Die Fläche des Montafons beträgt mit 563 km² fast ein Viertel der Vorarlberger **[Landesfläche]** .
2. Der Piz Buin befindet sich in der **[Silvretta]** . Mit seinen 3.312 m ist er der höchste Berg Vorarlbergs.
3. Die ersten Siedler des Tales dürften **[Rätoromanen]** gewesen sein. Später besiedelten es weitere Bevölkerungsgruppen.
4. Die Ill entspringt am Ochsentaler Gletscher beim Piz Buin und formte das Tal. Das Montafon endet mit Eintritt der Ill in den **[Walgau]** .
5. Das Montafon teilt sich geografisch in zwei fast gleich große Hälften: die Innerfratte und die Außerfratte. Die Grenze ist das **[Frattetobel]** .
6. Wichtige wirtschaftliche Standbeine des Montafons sind der **[Tourismus]** und die Energieerzeugung aus Wasserkraft.
7. Die Montafoner Festtagstracht der Frauen besteht aus einem schwarzen Kleid, der **[Juppa]** . Darüber wird eine Schürze getragen.

Ordne zu!

Montafon

St. Gallenkirch	1	7	ältester Ort des Montafons
Silvrettaspeicher	2	5	Ochsentalgletscher
Schruns	3	8	früher ein Wallfahrtsort
Rätoromanen	4	9	flächenmäßig größte Gemeinde
Piz Buin	5	10	Schigebiet
Juppa	6	2	Stromerzeugung
Bartholomäberg	7	1	Gargellen, Gortipohl, Galgenul
Tschagguns	8	4	besiedelten das Tal
Gaschurn	9	3	Marktgemeinde
Silvretta-Nova	10	6	traditioneller Trachtenrock

Ordne die Orte und Bergspitzen vom niedrigsten ① zum höchsten ⑤!

Montafon

- ④ 2.039 m: Silvrettastausee
- ① 651 m: St. Anton im Montafon
- ⑤ 3.312 m: Piz Buin
- ③ 1.531 m: Untere Sporaalpe
- ② 1.051 m: Partenen

Das Quiz besteht aus 10 Fragen. Nur eine Antwort ist richtig.
Markiere die richtige Lösung!

1. Welche Passhöhe verbindet das Montafon mit dem Paznauntal in Tirol?
 - a. Arlbergpass
 - b. Silvretta-Hochalpenstraße
 - c. Furkajoch
 - d. Hochtannbergpass

2. Zu welcher Gemeinde gehört der Ortsteil Gortipohl?
 - a. Schruns
 - b. Tschagguns
 - c. Vandans
 - d. St. Gallenkirch

3. Durch welches Gemeindezentrum fließt die Ill?
 - a. Bregenz
 - b. Silbertal
 - c. Schruns
 - d. Dalaas

4. In welchem Ort wurde 2014 das Schanzenzentrum Montafon eröffnet?
 - a. St. Gallenkirch
 - b. Gaschurn
 - c. Tschagguns
 - d. St. Anton

5. An welches Land grenzt das Montafon?
 - a. Schweiz
 - b. Tirol
 - c. Deutschland
 - d. Fürstentum Liechtenstein

6. Welcher Berg liegt nicht im Montafon?
 - a. Vallüla
 - b. **Drei Schwestern**
 - c. Silvrettahorn
 - d. Madrisa

7. Wie heißt ein Natursee im Montafon?
 - a. Lünersee
 - b. Bodensee
 - c. **Tilisunasee**
 - d. Silvrettastausee

8. Zu welcher Ortschaft gehört der Ortsteil Gantschier?
 - a. **Bartholomäberg**
 - b. Vandans
 - c. Tschagguns
 - d. Bludenz

9. Was gibt es wirklich?
 - a. Drei Schluchten
 - b. Fünf Schluchten
 - c. **Drei Türme**
 - d. Fünf Türme

10. Welcher Ort grenzt nicht an eine Montafoner Gemeinde?
 - a. Dalaas
 - b. Klösterle
 - c. Innerbraz
 - d. **Frastanz**

Ordne zu!

Montafon

St. Gallenkirch	1	7	ältester Ort des Montafons
Silvrettaspeicher	2	5	Ochsentalgletscher
Schruns	3	8	früher ein Wallfahrtsort
Rätoromanen	4	9	flächenmäßig größte Gemeinde
Piz Buin	5	10	Schigebiet
Juppa	6	2	Stromerzeugung
Bartholomäberg	7	1	Gargellen, Gortipohl, Galgenul
Tschagguns	8	4	besiedelten das Tal
Gaschurn	9	3	Marktgemeinde
Silvretta-Nova	10	6	traditioneller Trachtenrock

Richtig oder falsch?

Male grün oder rot an.

Montafon

Montafon liegt
im Südosten
Vorarlbergs.

Schon vor der Besiedlung
durch die Walser wurde
das Montafon als Alp- und
Maisäzgebiet genutzt.

Die Fläche des Montafons
beträgt mit 563,26 km²
etwa ein Fünftel der
Landesfläche.

Das Montafon umfasst
den Oberlauf der Ill.

Die zwei geographischen
Hälften im Montafon
heißen: Innerfratte und
Außerfratte.

Nördlich der Ill liegt die
Verwallgruppe.

Der Piz Buin ist der
höchste Berg im
Montafon.

Das erste Silberbergwerk wird
1319 schriftlich genannt.

Der Silberpfad ist ein
Forschungslehrpfad.

Die Vallüla ist 2.813 m
hoch.

Das Montafon grenzt
an Klostertal, Brandnertal
und Walgau.

1. Das Montafon gehört zum Bezirk **[Bludenz]** .
2. **[Gaschurn]** ist die größte und gleichzeitig südlichste Gemeinde Vorarlbergs.
3. Im Osten grenzt das Montafon an das Österreichische Bundesland **[Tirol]** .
4. Nördlich der Ill liegt die Berggruppe **[Verwall]** .
5. Der **[Piz Buin]** ist mit 3.312 m der höchste Berg Vorarlbergs.
6. Der Name leitet sich vom rätoromanischen „Muntavun“ ab und dürfte Grubenberg bedeuten. Dies ist auf den **[Bergbau]** zurückzuführen.

Verbinde die Lösungsteile!

- | | | |
|----|------|--------|
| 1. | Blu | rol |
| 2. | Ga | bau |
| 3. | Ti | schurn |
| 4. | Ver | denz |
| 5. | Piz | wall |
| 6. | Berg | Buin |

1. Das Montafon liegt im Südosten **[Vorarlbergs]** .
2. Der Piz Buin, der höchste Berg Vorarlbergs, liegt im Süden des **[Montafons]** .
3. Das Montafon besteht geographisch mit der Inner- und der **[Außerfratte]** aus zwei etwa gleich großen Teilen.
4. Das **[Silbertal]** ist mit 88 km² Fläche und 20 km Länge das größte Seitental der Ill im Montafon.
5. Der Silvretta-Stausee liegt auf der **[Bielerhöhe]** (2.037 m).

Verbinde die Lösungsteile!

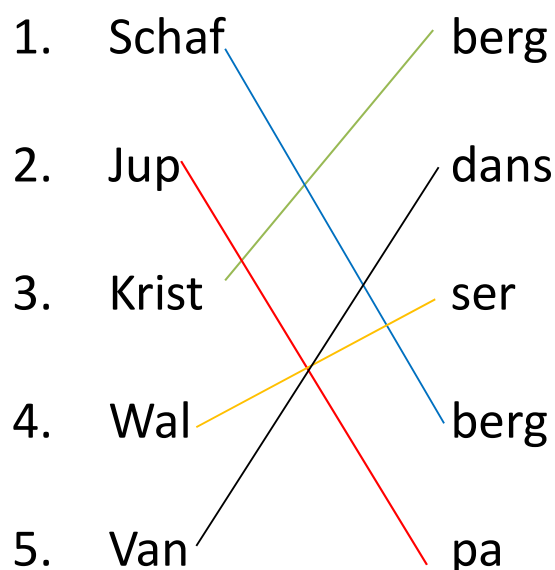
- | | | | | |
|----|------------|------------|--------------|-----------|
| 1. | Vor | ber | fons | |
| 2. | Mon | ßer | hö | te |
| 3. | Au | arl | tal | |
| 4. | Sil | ler | frat | he |
| 5. | Bie | ta | bergs | |

Silbentrennung 3

Montafon

Verbinde die Silben

1. Das Schigebiet **[Schafberg]** liegt in Gargellen, einem Seitental des Montafons auf 1.424 m Höhe.
2. Die Montafoner Festtagstracht der Frauen besteht aus einem schwarzen Kleid, der **[Juppa]** .
3. Die Montafoner Bergbaugeschichte wird am Forschungslehrpfad Silberpfad am **[Kristberg]** erlebbar.
4. Die **[Walser]** siedelten sich in der ersten Hälfte des 14. Jhds. im Montafon an.
5. Schesaplana und der Lünersee sind im Gemeindegebiet von **[Vandans]** mit eingeschlossen.



Silbentrennung 4

Verbinde die Silben

Montafon

1. Das Montafon liegt im **[Südosten]** Vorarlbergs.
2. Die Fratte ist die Trennlinie zwischen dem äußeren und inneren **[Montafon]** .
3. Zu St. Gallenkirch gehört auch der bekannte Wintersportort **[Gargellen]** .
4. Zur Talschaft Montafon gehört auch die **[Marktgemeinde]** Schruns.
5. Schesaplana und der **[Lünersee]** gehören zum Gemeindegebiet Vandans.

