

Bildreihe


# Stadt Feldkirch (1988|2003)

Medien-Nr. 3500089

26 Bilder

**Hinweis:**


Bilder und Texte dürfen nur im Rahmen des Schulunterrichts in Vorarlberg verwendet werden.  
© Schulmediencenter des Landes Vorarlberg

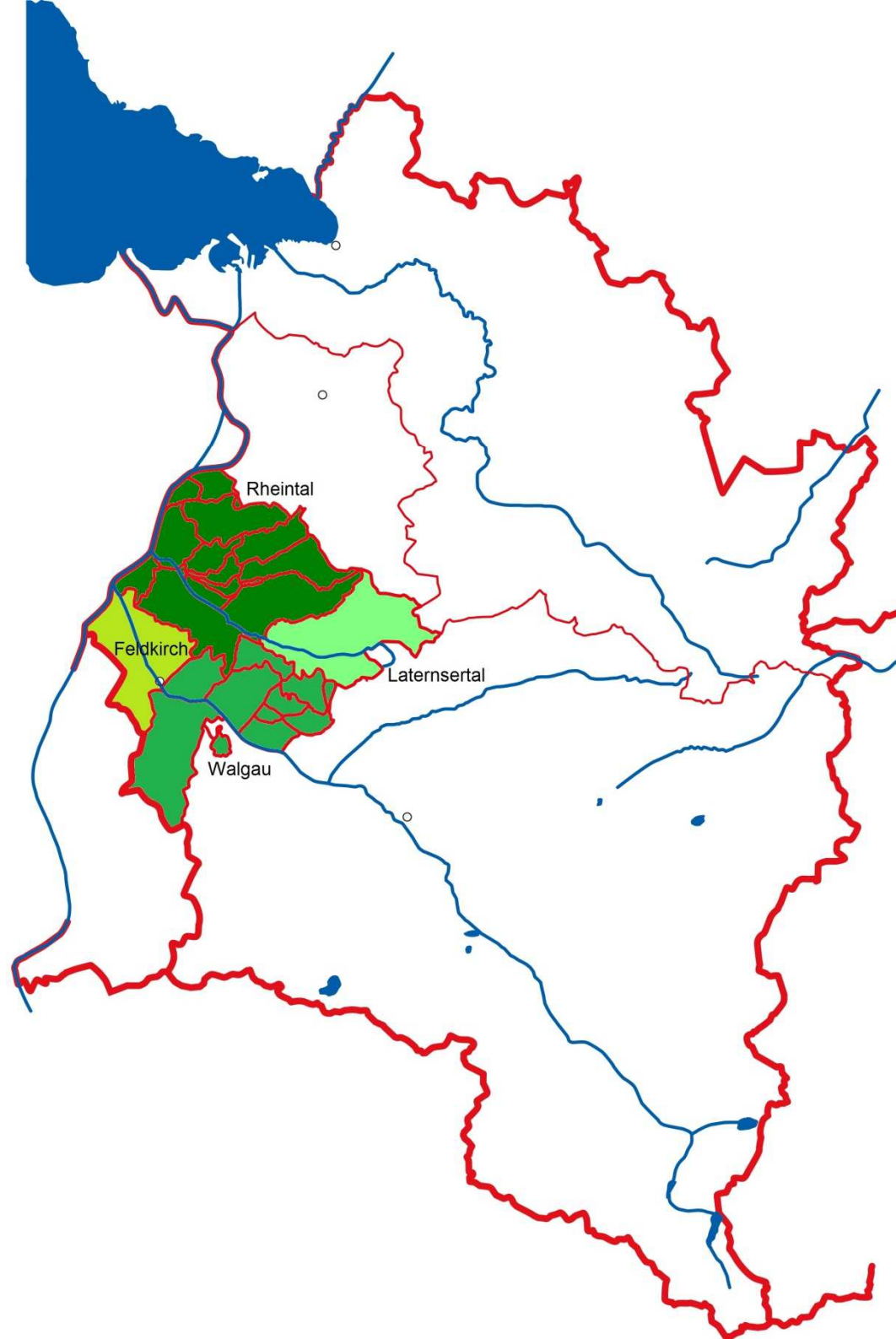


## Wappenbeschreibung:

In einem silbernen Schilde erscheint eine dreilätzige schwarze Kirchenfahne.

## Wappenurkunde:



























7. Schattenburg - Hinteransicht













11. Marktgasse mit Lauben





12. Der Dom - Innenaufnahme





14. Das neue Feldkirch











17. Das Landeskonservatorium





18. Das Medizinische Zentrum







20. Wildpark Feldkirch auf dem Ardetzenberg





21. Alte Kirche von Levis mit Siechenhaus



22. Alte Tisner Kirche



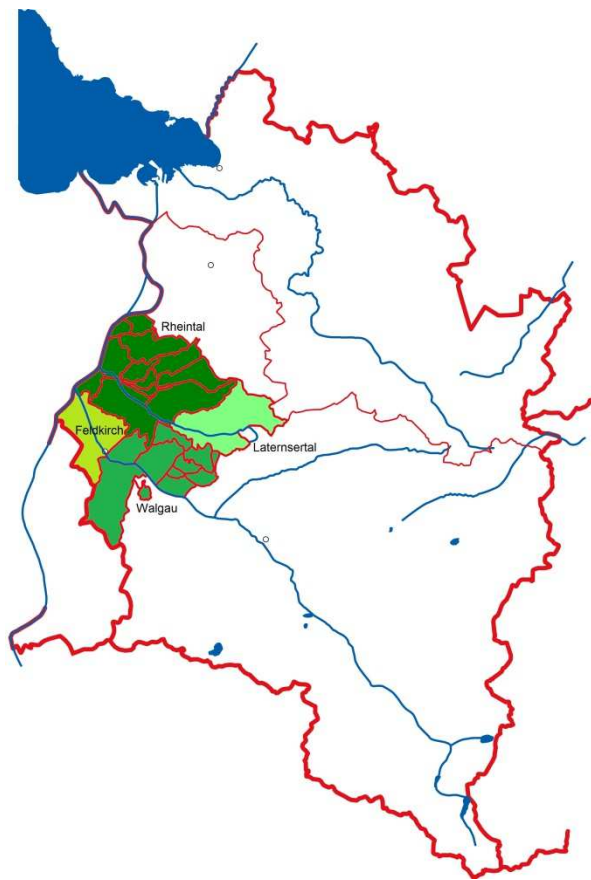






25. Schloss Amberg

Ort	Bevölkerung		Lage	Fläche	Arbeitsplätze		Nächtigungen	
	2001	2012	ü.A.		2001	davon Beherbergungs- und Gaststätten	1984	2011
Stadt Feldkirch	28.634	31.128	458 m	34,3 km <sup>2</sup>	1.464	107	144.882	244.188





**Herausgeber:** Schulmediencenter des Landes Vorarlberg  
**Idee, Gestaltung, Bildauswahl:** Landesarbeitskreis für Heimatkunde im Unterricht

**Text:** OStR. Prof. Heinz Schurig

**Aufnahmen:** Fotomeister Helmut Klapper, Landesbildstelle  
Foto Löbl, Bad Tölz  
Arno Rebenklauber  
Herbert Dünser

**Veröffentlichung:** 1988  
**Aktualisierung:** 2003

